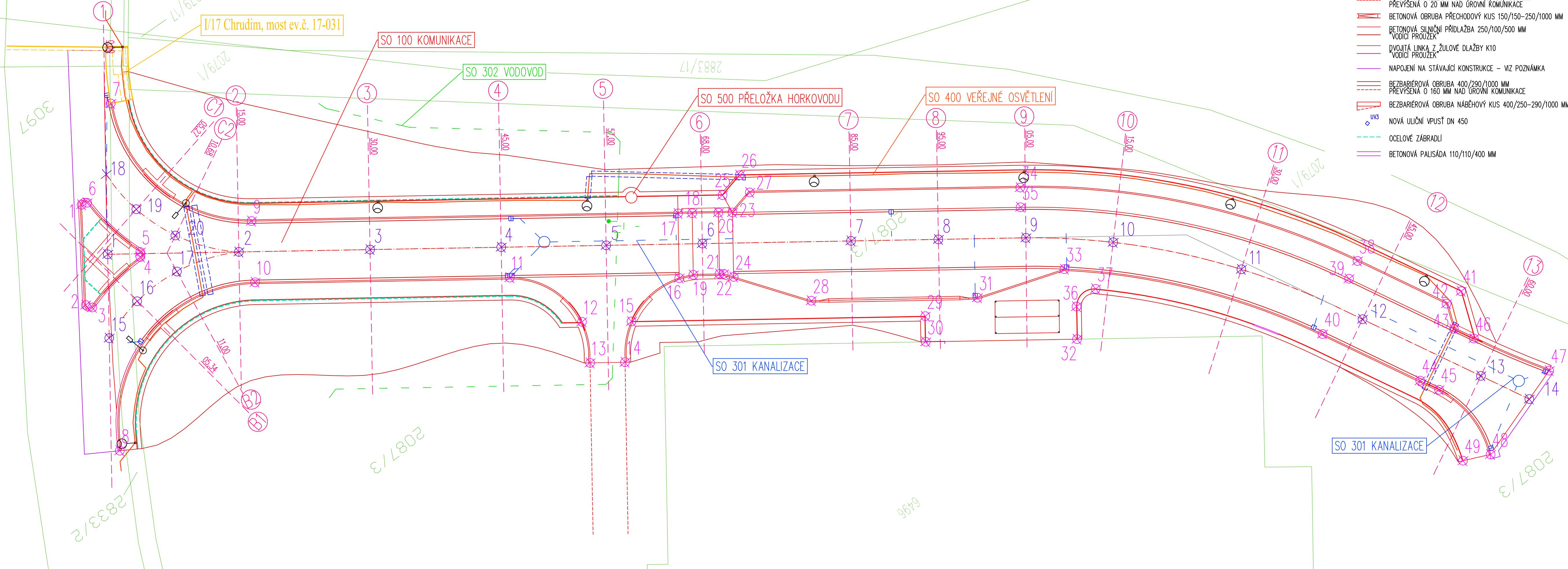




GEODETICKÝ KOORDINAČNÍ VÝKRES



LEGENDA NÁVRHU SO 100 KOMUNIKACE:

- BETONOVÁ SILNIČNÍ OBRUBA 150/250/1000 MM
PREVÝŠENÁ O 100 MM NAD ÚROVNÍ KOMUNIKACE
- BETONOVÁ NÁJEZDOVÁ OBRUBA 150/150/1000 MM
PREVÝŠENÁ O 20 MM NAD ÚROVNÍ KOMUNIKACE
- BETONOVÁ OBRUBA PŘECHODOVÝ KUS 150/150-250/1000 MM
- BETONOVÁ SILNIČNÍ PŘÍDLAŽBA 250/100/500 MM
VODÍČÍ PROUZEK
- DVOJITÁ LINKA Z ŽULOVÉ DLAŽBY K10
VODÍČÍ PROUZEK
- NAPOJENÍ NA STÁVAJÍCÍ KONSTRUKCE – VIZ POZNÁMKA
- BEZBARIÉROVÁ OBRUBA 400/290/1000 MM
PREVÝŠENÁ O 160 MM NAD ÚROVNÍ KOMUNIKACE
- BEZBARIÉROVÁ OBRUBA NABĚHOVÝ KUS 400/250-290/1000 MM
- NOVÁ ULIČNÍ VPUSŤ DN 450
- OCELOVÉ ZÁBRADLÍ
- BETONOVÁ PALISÁDA 110/110/400 MM

LEGENDA VYTÝČOVACÍCH BODŮ:

POLOHA BODU V SITUACI

Číslo bodu	Souřadnice	
	X (m)	Y (m)
1	1071987.164	646558.303
2	1071978.038	646570.207
3	1071968.912	646582.112
4	1071959.786	646594.016
5	1071952.485	646603.540
6	1071945.7929	646612.2698
7	1071935.450	646625.761
8	1071929.366	646633.698
9	1071923.281	646641.633
10	1071916.666	646649.124
11	1071910.125	646658.671
12	1071892.037	646665.965
13	1071878.546	646672.521
14	1071873.024	646675.204
15	1071979.558	646552.472
16	1071980.867	646557.595
17	1071980.695	646563.274
18	1071994.406	646563.854
19	1071989.159	646564.068
20	1071984.027	646565.688

LEGENDA KATASTRU NEMOVITOSTÍ:

- HRANICE PARCEL
- VNITŘNÍ ČLENĚNÍ PARCEL
- PARCELNÍ ČÍSLA

SEZNAM STAVEBNÍCH OBJEKTŮ:

- SO 100 KOMUNIKACE
- SO 301 KANALIZACE
- SO 302 VODOVOD
- SO 400 VEŘEJNÉ OSVĚTLENÍ
- SO 500 PŘELOŽKA HORKOVODU

NAVŘZENÉ INŽENÝRSKÉ SÍTĚ:

- KANALIZACE DEŠŤOVÁ SO 301
- VODOVOD PITNÝ SO 302
- ŠACHTA HORKOVODU SO 500

LEGENDA SO 400 VEŘEJNÉ OSVĚTLENÍ:

- NOVÉ STOŽÁRY/SVÍTIDLA
- ZEMNÍ TRASA KABELŮ VO VČETNĚ
ZEMNÍHO DRÁTU FeZn D=10mm
- CHRÁNIČKA OHEBNÁ KABELU VO

SOUVISEJÍCÍ PD:

- OBRYSY AKCE "I/17 CHRUDIM,
MOST EV. Č. 17-031"

UPŘESNĚNÍ DOKUMENTACE STUPEŇ PDPS



LEGENDA VYTÝČOVACÍCH BODŮ:

POLOHA BODU V SITUACI

Číslo bodu	Souřadnice		Číslo bodu	Souřadnice	
	X (m)	Y (m)		X (m)	Y (m)
1	1071993.459	646559.493	26	1071949.259	646620.488
2	1071984.187	646552.721	27	1071947.003	646620.142
3	1071983.502	646553.147	28	1071932.930	646617.954
4	1071984.589	646561.031	29	1071923.437	646627.050
5	1071985.053	646561.381	30	1071921.108	646625.265
6	1071993.243	646560.126	31	1071921.370	646633.033
7	1072000.437	646569.305	32	1071910.574	646639.002
8	1071968.738	646545.409	33	1071917.741	646642.852
9	1071979.899	646573.533	34	1071928.178	646644.698
10	1071974.172	646569.498	35	1071926.393	646643.329
11	1071956.449	646592.617	36	1071913.528	646641.267
12	1071947.373	646595.931	37	1071913.751	646644.243
13	1071943.116	646593.736	38	1071897.603	646669.654
14	1071940.684	646596.912	39	1071896.619	646667.630
15	1071943.875	646600.390	40	1071893.560	646661.334
16	1071944.355	646607.744	41	1071887.515	646676.779
17	1071950.223	646612.242	42	1071887.449	646674.588
18	1071949.238	646613.527	43	1071884.666	646673.438
19	1071943.637	646609.235	44	1071882.431	646666.742
20	1071947.413	646615.909	45	1071880.272	646667.791
21	1071941.858	646611.650	46	1071882.380	646674.549
22	1071941.567	646612.030	47	1071874.151	646679.009
23	1071946.434	646617.186	48	1071870.830	646667.800
24	1071940.584	646612.704	49	1071872.238	646664.883
25	1071948.690	646617.531			

POZNÁMKY:

GEODETICKÝ KOORDINAČNÍ VÝKRES JE ZPRACOVÁN PRO STAVEBNÍ OBJEKT SO 100 KOMUNIKACE, OSTATNÍ STAVEBNÍ OBJEKT JE ŘEŠEN UMÍSTĚNÍ STAVBY V RAMCI SAMOSTATNÝCH VÝKRESŮ
PŘI PROVÁDĚNÍ JE NUTNÁ KOORDINACE S PD "I/17 CHRUDIM, MOST EV. Č. 17-031" A DALŠÍMI PROJEKTY V TĚTO LOKALITĚ

SOUŘADNICOVÝ SYSTÉM: JTSK VÝŠKOVÝ SYSTÉM: BALT p.v.		01	UPŘESNĚNÍ DOKUMENTACE STUPEŇ PDPS		02/2020
0.000 = m n.m.		Index	Změna	Datum	
			 <div>VDI PROJEKT s.r.o. vodohospodářská a dopravní infrastruktura K Boletí 1453/6, 101 00, Praha 10</div>		
Investor Město Chrudim Resselovo náměstí 77, Chrudim, 537 01					
Obec Chrudim					
Kraj Pardubický					
Technická zpráva -					
Formát 5 x A4					
Stupeň DSP+PDPS					
Měřítko 1:250					
Číslo přílohy 49/18					
Paré					
Číslo přílohy B.3					
GEODETICKÝ KOORDINAČNÍ VÝKRES					