












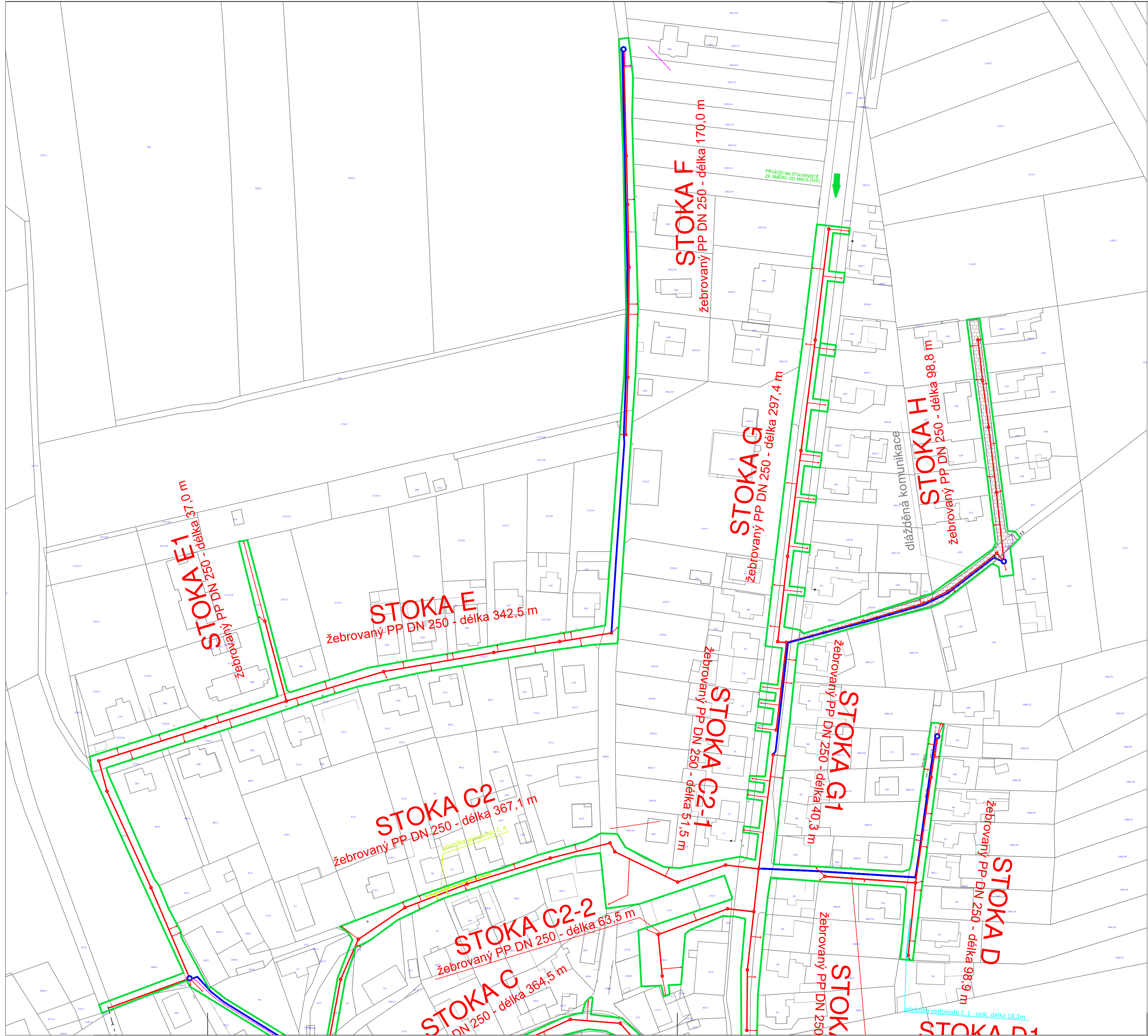
	Stávající vodovod
	Stávající kanalizace
	NTI, plynovod
	STL, plynovod
	plyn. přípojky
	Plynovod bez rozlišení tlaku
	Telekomunikační kabel místní
	Telekomunikační kabel dálkový
	Kabel el. napětí podzemní
	Kabel el. napětí nadzemní 35 kV
	Kabel el. vedení nadzemní 1 kV
	Kabel el. napětí nadzemní 110 kV

			
Místo: Medlečice	Kraj: Pardubický	Formát A4:	15x34
Investor: Město Chrudim		Datum:	06/2019
Alka:		Stupeň:	EXP, ICH
Medlečice - splašková kanalizace		Cíle zakázky:	
		Cíle archivu:	
		Měřítko:	M : 1:1000
Název:	Katastrální situační výkres - část 1.	Kólování v:	
		Cíle výkresu:	C.2.1



Vodárenská společnost Chrudim, a.s.
Novoměstská 626
537 28 Chrudim

Medlešice - splašková kanalizace Katastrální situační výkres - část 2. Měřítko M 1:1000

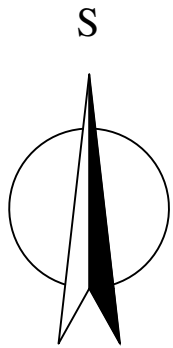
Legenda:

Kanalizace

- Trasa gravitační kanalizace
- Trasa kanalizačního výtaku
- Kanalizační šachta
- Kanalizační přípojka
- Čerpací stanice
- Hranice staveniště

Ostatní inženýrské sítě

- Stávající vodovod
- Stávající kanalizace
- NTL plynovod
- STL plynovod
- plyn. přípojky
- Plynovod bez rozlišení tlaku
- Telekomunikační kabel místní
- Telekomunikační kabel dálkový
- Kabel el. napětí podzemní
- Kabel el. napětí nadzemní 35 kV
- Kabel el. vedení nadzemní 1kV
- Kabel el. napětí nadzemní 110 kV



Misto: Medlešice		Kraj: Pardubický		Formát A4: 8 x A4	
Investor: Město Chrudim				Datum: 06/2019	
Alce: Medlešice - splašková kanalizace				Stupeň: DUR, DSP	
				Číslo zakázky:	
Název: Katastrální situační výkres - část 2.				Číslo archivní:	
				Měřítko: M 1:1000	
				Kótování v :	
				Číslo výkresu: C.2.2	