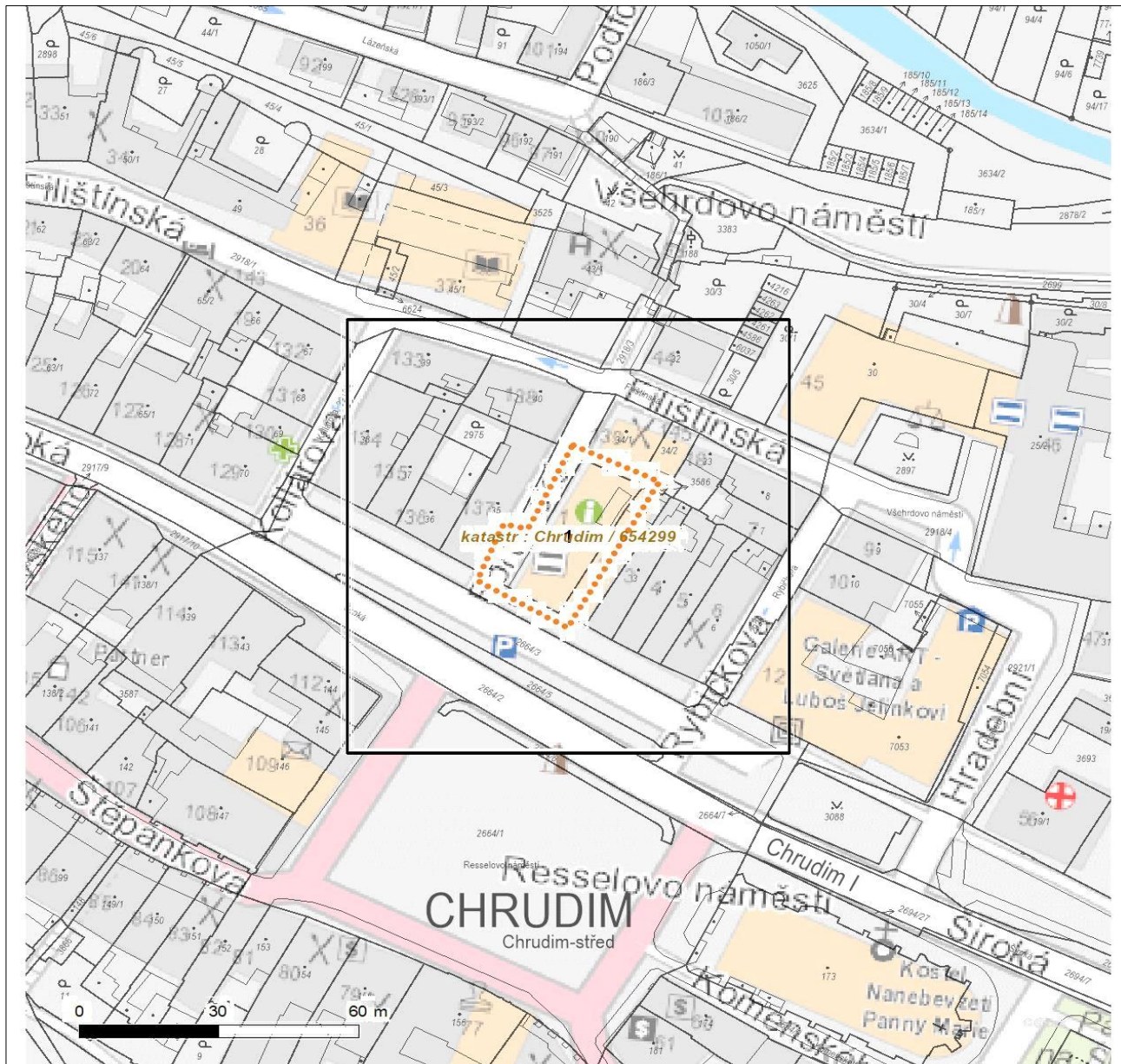


Platí pouze se sdělením číslo 0101812523.






























Zakreslené polohy zařízení v příloze jsou pouze informativní.

### Situační výkres zájmového území (klad mapových listů)



Není-li zobrazena katastrální mapa, zadejte žádost znovu. Katastrální mapa je generována prostřednictvím externí WMS služby, jejíž provoz nezajišťuje společnost ČEZ Distribuce, a. s.

## LEGENDA

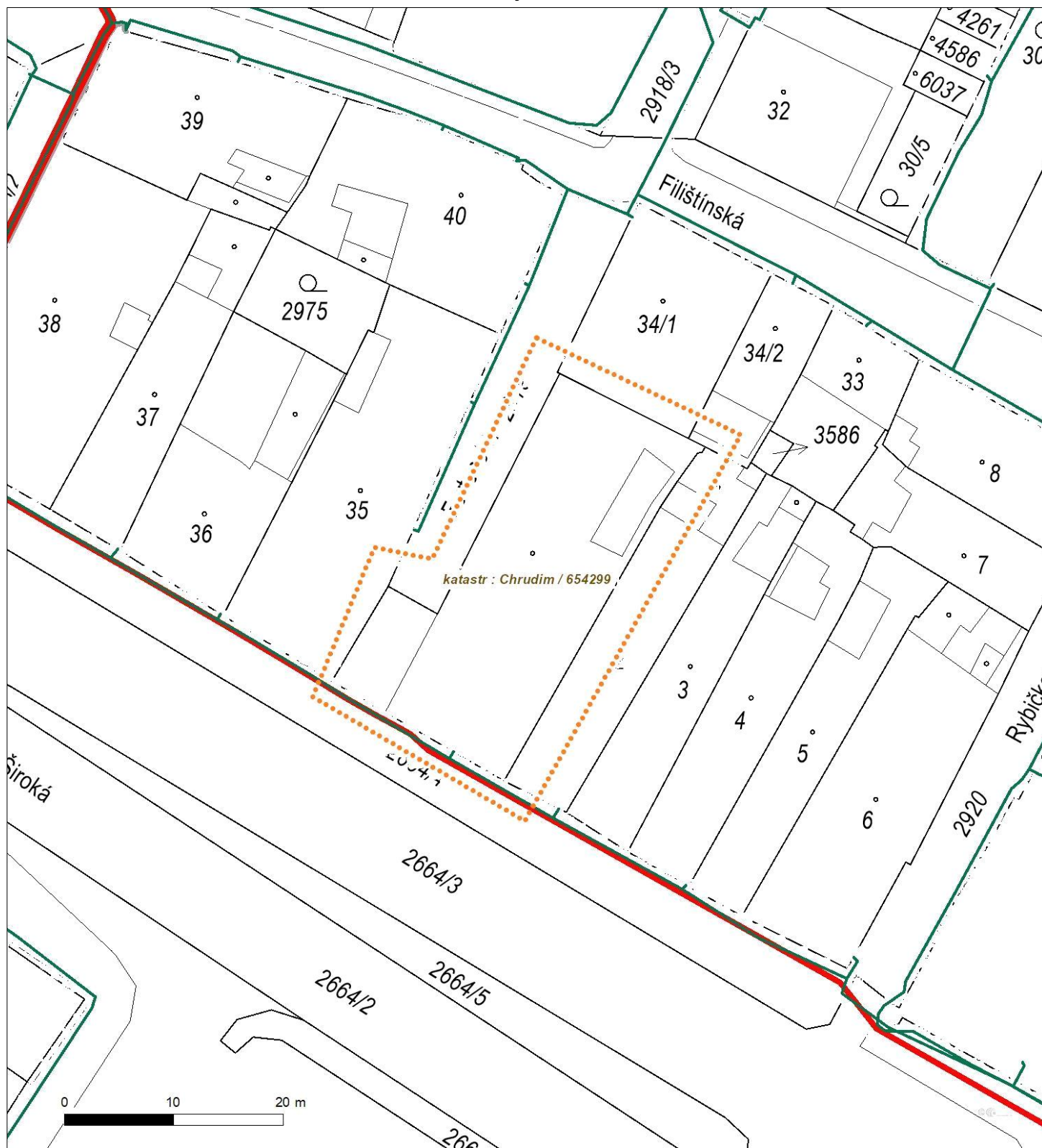
- |   |                                   |   |                                      |   |   |
|---|-----------------------------------|---|--------------------------------------|---|---|
|  | Podzemní vedení NN do 1 kV        |  | Stanice do 52 kV - stožárová         |  | Podzemní síť pro elektronickou komunikaci                         |
|  | Nadzemní vedení NN do 1 kV        |  | Stanice do 52 kV - zděná             |  | HDPE trubka   |
|  | Podzemní vedení VN do 35 kV       |  | Transformovna (nad 52 kV)            |  | Souběhy sítí pro elektronickou komunikaci s energetickými sítěmi: |
|  | Nadzemní vedení VN do 35 kV       |  | Prohibující investice ČEZ Distribuce |  | Souběh s podzemním vedením NN do 1 kV                             |
|  | Podzemní vedení VVN 110 kV        |  | Stanice ČEZ Distribuce ve výstavbě   |  | Souběh s nadzemním vedením NN do 1 kV                             |
|  | Nadzemní vedení VVN 110 kV        |  | Zařízení ČEZ Distribuce ve výstavbě  |  | Souběh s podzemním vedením VN do 35 kV                            |
|  | NN přívod odběratele              |  | Zařízení technické infrastruktury    |  | Souběh s nadzemním vedením VN do 35 kV                            |
|  | Zařízení technické infrastruktury |  | Podzemní vedení NN do 1 kV           |  | Souběh s podzemním vedením VVN 110 kV                             |
|  | Cizí energetické vedení           |  | Podzemní vedení VN do 35 kV          |  | Souběh s nadzemním vedením VVN 110 kV                             |
|  | Zájmové území                     |  | Hranice katastrálního území          |   |   |



Platí pouze se sdělením číslo 0101812523.

Zakreslené polohy zařízení v příloze jsou pouze informativní.

## Situační výkres - list 1



Není-li zobrazena katastrální mapa, zadejte žádost znovu. Katastrální mapa je generována prostřednictvím externí WMS služby, jejíž provoz nezajišťuje společnost ČEZ Distribuce, a. s.