




Vyřizuje: 
E-mail: 

Vodárenská společnost
Chrudim, a.s.

Novoměstská č.p.626
53701 Chrudim

Naše značka: **E15010/19**

V Praze dne: **12.4.2019**

Vyjádření a stanovení podmínek pro udělení souhlasu s umístěním stavby v ochranném pásmu sítě technické infrastruktury (TI) společnosti T-Mobile Czech Republic a.s.

Vydané podle § 101 ZÁKONA Č. 127/2005 Sb., o elektronických komunikacích a o změně některých souvisejících zákonů (zákon o elektronických komunikacích – dále jen ZEK), ve znění pozdějších předpisů a §161 zákona č. 183/2006 Sb., o územním plánování a stavebním řádu (stavební zákon) či dle dalších příslušných právních předpisů

Věc: Meslešice - splašková kanalizace

Stupeň: Jiný důvod

Na základě předložených projektových podkladů dáváme **souhlasné stanovisko k vydání Územního souhlasu / rozhodnutí (Stavebního povolení) a následně souhlas s realizací stavby.**

Dle předložených dokladů nedojde ke kolizi s technickou infrastrukturou společnosti **T-Mobile Czech Republic a.s.**

Toto stanovisko má platnost 1 rok.

Vydané stanovisko nelze prodloužit. Po uplynutí platnosti zadejte žádost o nové stanovisko.

T-Mobile
T-Mobile Czech Republic a.s.
Tomášova 2144/1
148 00 Praha 4
IČ 649 49 681, DIČ CZ64949681



.....
Ochrana sítí
Technologický úsek

V případě doplňujících dotazů vždy uvádějte v „Předmětu“ e-mailu číslo jednací.





Příloha č. 1

Rekapitulace žádosti o vyjádření k existenci sítě elektronických komunikací

Číslo žádosti: **E15010/19**
Název stavby /akce: **Meslešice - splašková kanalizace**
Datum podání žádosti: **12.4.2019**
Důvod žádosti: **Jiný důvod**
Popis jiného důvodu žádosti: **Spojené územní a stavební řízení**
Poznámka:

Žadatel

Firma / organizace: **Vodárenská společnost Chrudim, a.s.**
IČ: **27484211**
DIČ: 
Kontaktní osoba:
Adresa: **Novoměstská č.p.626**
Město / obec: **Chrudim**
PSČ: **53701**
Stát: 
E-mail:
Telefonní číslo:

Stavebník

Firma / organizace: **Město Chrudim**
Kontaktní osoba: **Ing. František Pilný**
Adresa: **Resselovo náměstí č.p.77**
Město / obec: **Chrudim**
PSČ: **53701**
Stát:
E-mail: **frantisek.pilny@chrudim-city.cz**
Telefonní číslo: **+420469657145**

Stavba

Výška nad terénem (metry): **0 m**
Projektant:
Druh stavby: **Ostatní**
Hodnota projektu:
Měsíc zahájení stavby:
Měsíc ukončení stavby:

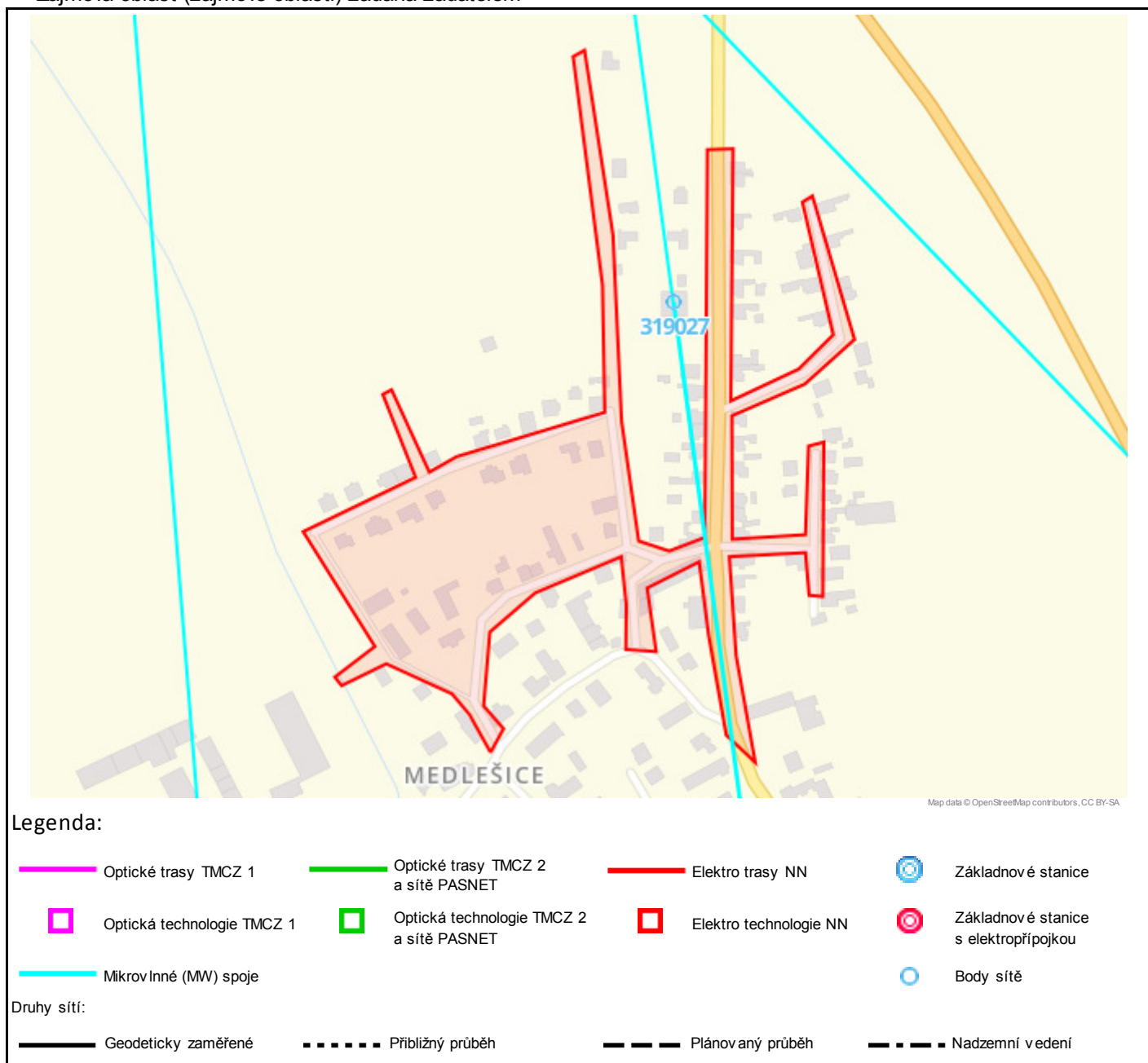
Odeslání stanoviska

E-mail: 

Příloha č. 2

Situační plánek

Zájmová oblast (zájmové oblasti) zadaná žadatelem



Geometrie zájmové oblasti (zájmových oblastí) žádosti ve formátu WKT a souřadnicovém systému S-JTSK. Zkopírováním textu lze geometrii zobrazit v jakémkoli softwaru podporujícím formát WKT.

POLYGON((-648379.19 -1067233.02,-648367.54 -1067216.62,-648380.24 -1067198.1,-648369.13 -1067144.12,-648332.09 -1067119.25,-648265.41 -1067100.2,-648265.94 -1067136.18,-648270.18 -1067168.99,-648247.95 -1067173.23,-648249.01 -1067125.6,-648208.26 -1067110.78,-648207.74 -1067165.82,-648203.5 -1067240.96,-648184.45 -1067263.71,-648189.21 -1067183.28,-648185.51 -1067109.73,-648128.89 -1067113.43,-648129.95 -1067145.18,-648119.89 -1067147.3,-648105.61 -1067033.53,-648117.25 -1067035.11,-648127.3 -1067100.2,-648181.81 -1067097.03,-648171.22 -1067006.01,-648114.6 -1066989.08,-648073.86 -1066960.5,-648092.38 -1066850.96,-648100.31 -1066854.67,-648089.2 -1066955.21,-648117.78 -1066977.43,-648170.69 -1066994.9,-648146.88 -1066809.16,-648165.93 -1066807.57,-648190.27 -1067000.72,-648201.91 -1067093.32,-648229.43 -1067100.2,-648251.13 -1067090.15,-648253.24 -1067000.19,-648243.19 -1066862.08,-648247.95 -1066723.43,-648256.95 -1066727.14,-648255.36 -1066898.06,-648264.89 -1066992.25,-648378.13 -1067011.83,-648399.82 -1067020.83,-648420.46 -1066956.8,-648427.34 -1066959.44,-648410.41 -1067023.47,-648498.25 -1067053.63,-648455.39 -1067144.65,-648487.66 -1067163.7,-648483.43 -1067170.58,-648448.51 -1067158.41,-648402.47 -1067186.46,-648391.36 -1067203.39,-648379.19 -1067233.02))



PRO SPOLEČNÉ ZÁŽITKY