







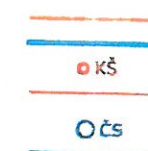
**VS Chrudim**  
Vodárenská společnost Chrudim, a.s.

Vodárenská společnost Chrudim, a.s.  
Novoměstská 626  
537 28 Chrudim

## Medlešice - splašková kanalizace Katastrální situační výkres - část 2. Měřítko M 1:1000


### Legenda:

Kanalizace




Trasa gravitační kanalizace  
Trasa kanalizačního výtlaku  
Kanalizační šachta  
Kanalizační přípojka  
Čerpací stanice  
Hranice staveniště

Ostatní inženýrské sítě



Stávající vodovod  
Stávající kanalizace  
NTL plynovod  
STL plynovod  
plyn. přípojky  
Plynovod bez rozlišení tlaku  
Telekomunikační kabel místní  
Telekomunikační kabel dálkový  
Kabel el. napětí podzemní  
Kabel el. napětí nadzemní 35 kV  
Kabel el. vedení nadzemní 1kV  
Kabel el. napětí nadzemní 110 kV



Zodp. projektant:	Vypracoval:	Kreslil:	Kontroloval:	 VS Chrudim	
Ing. M. Soudek, Ph.D.	R. Pešek, DiS.	R. Pešek, DiS.			
Místo: Medlešice	Kraj: Pardubický	Formát A4:	BzA4		
Investor: Město Chrudim		Datum:	06/2019		
Akce:	Medlešice - splašková kanalizace			Stupeň:	DUR, DSP
Název: Katastrální situační výkres - část 2.				Číslo zakázky:	
				Číslo archivu:	
				Měřítko:	M 1:1000
				Kótování v:	
				Číslo výkresu:	C.2.2